

23BIS

COMUNE DI SANT'AMBROGIO

PROVINCIA DI TORINO

COMUNITA' MONTANA BASSA VALLE SUSA

Comune S. AMBROGIO DI TORINO

Arr. il 22 OTT 1996

N. Prot. 6259

Cat. Class. Fasc.

RESTAURO TORRE COMUNALE

SANT'AMBROGIO E SACRA: STAZIONE INFORMATIVA

2° STRALCIO

AGGIORNAMENTO OTTOBRE 1996

progetto: arch. A. Avanzi
arch. F. Prizzon



TAV. N°



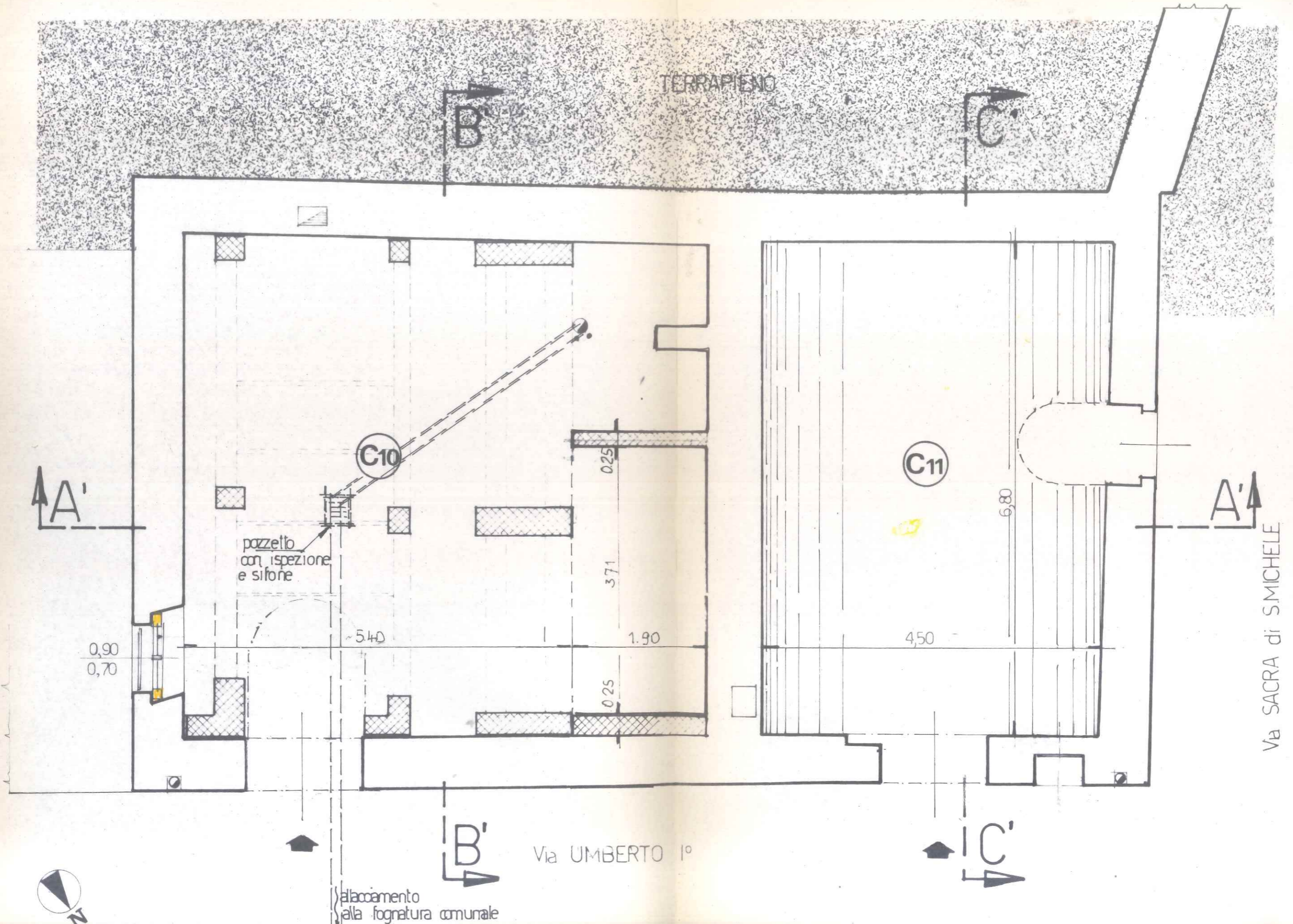
OGGETTO: STATO DI FATTO
PLANIMETRIE E PIANTE

data:

SCALA

1:50

ARCH. A. AVANZI - VIA BERTOLA, 9 - 10121 TORINO - TEL. 011/5628145
ARCH. F. PRIZZON - VIA S. MASSIMO, 47 - 10123 TORINO - TEL. 011/888600

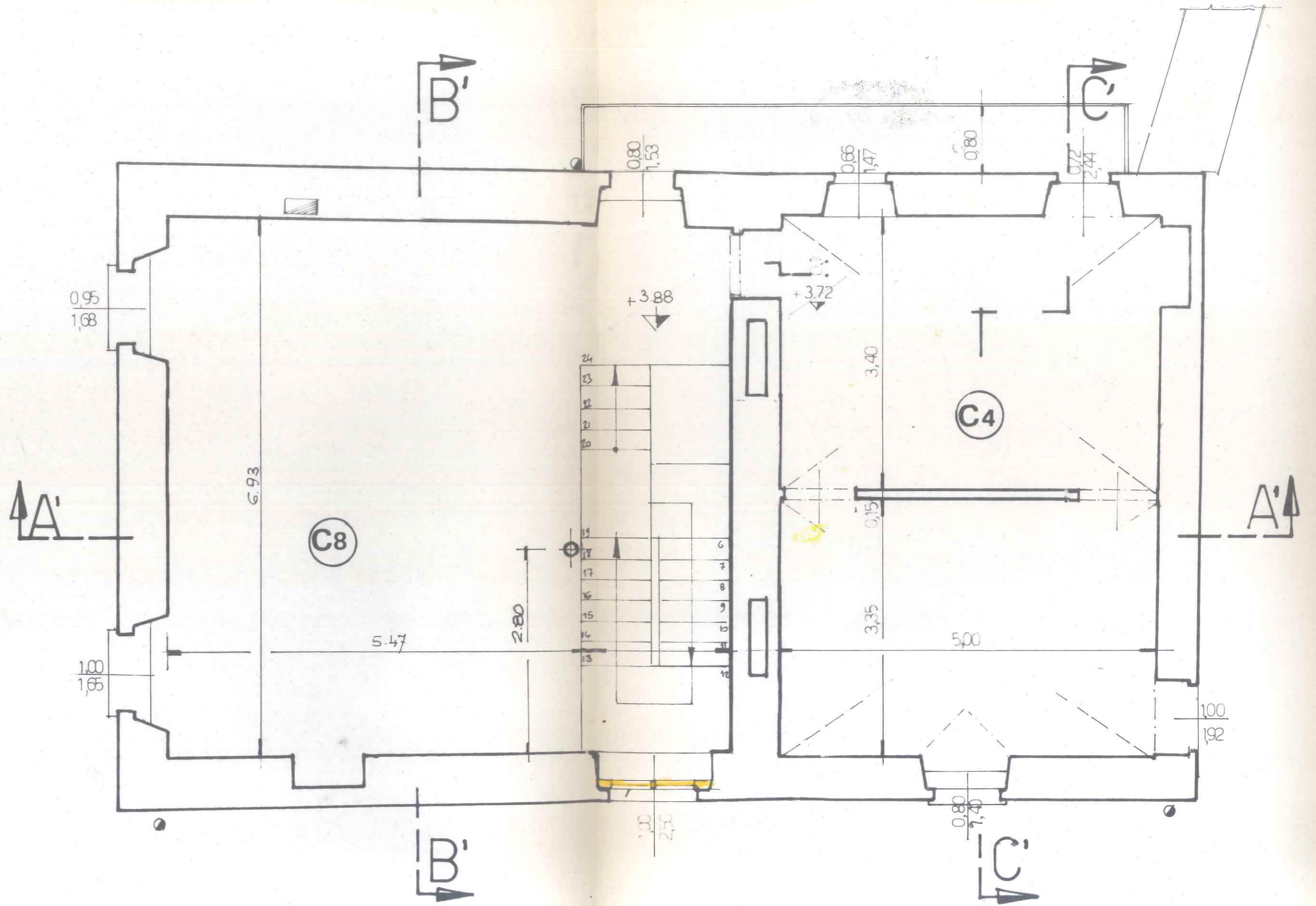


Via SACRA di S.MICHELE

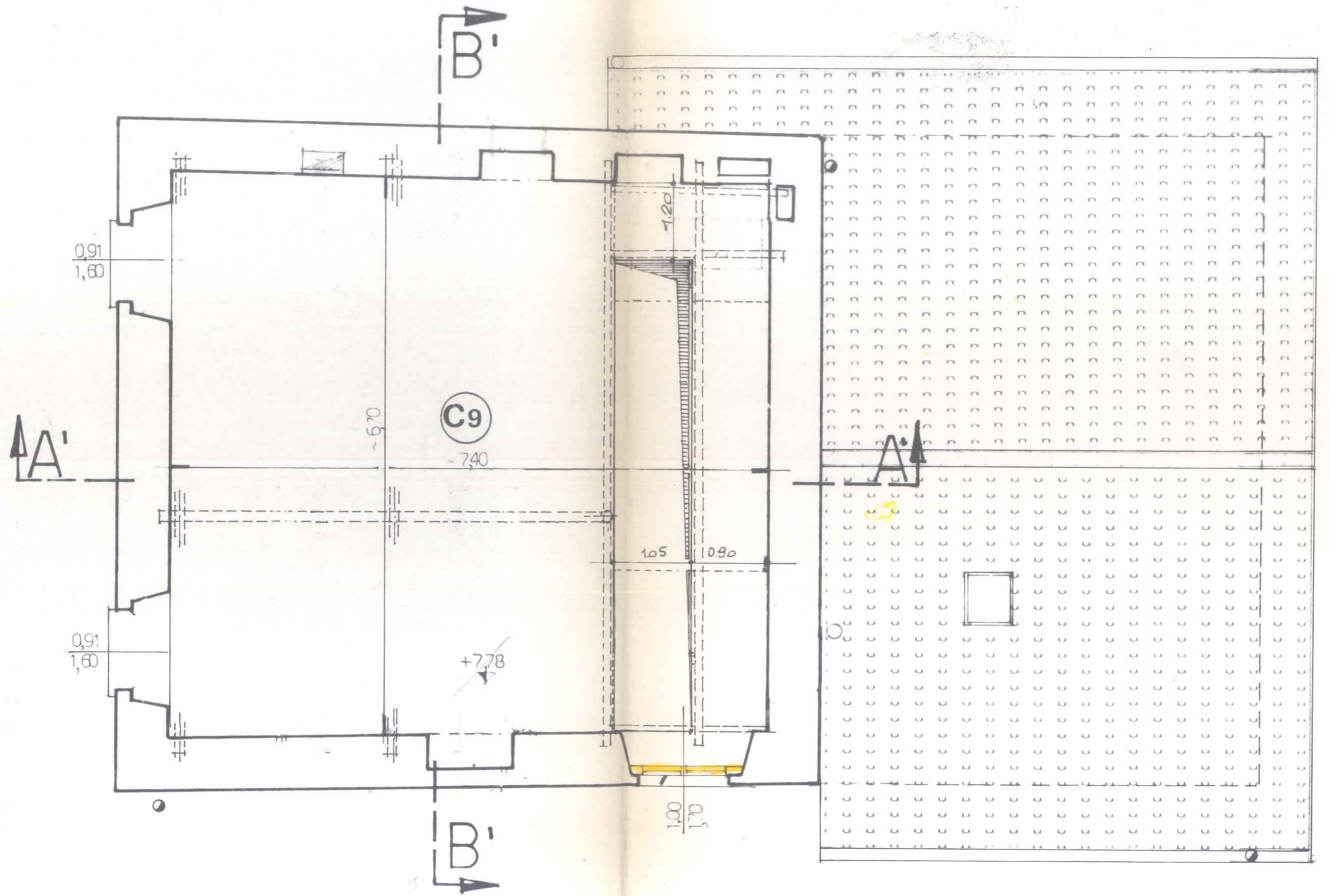
Via UMBERTO 1°

allacciamento
alla fognatura comunale

PIANTA PIANO SEMINTERRATO (1° ft. rispetto al piano della via Umberto 1°)

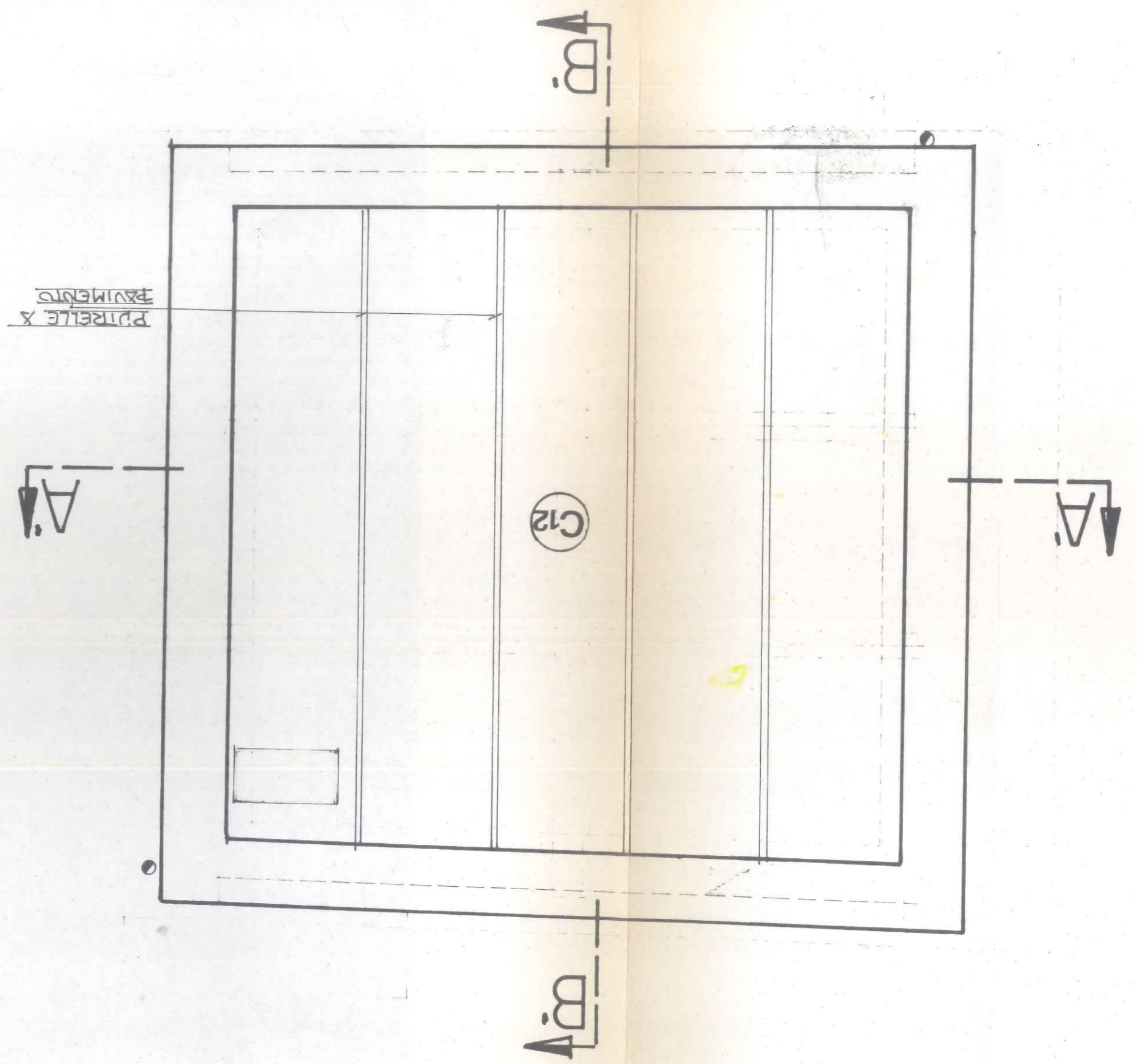


PIANTA PIANO PRIMO (3° ft. rispetto al piano della via Umberto 1°)



PIANTA PIANO SECONDO (4° ft. rispetto al piano della via Umberto 1°)

PIANTA PIANO SOTTOTETTO (5° f.t. rispetto al piano della via Umberto 1°)



PARETE X
Pavimento

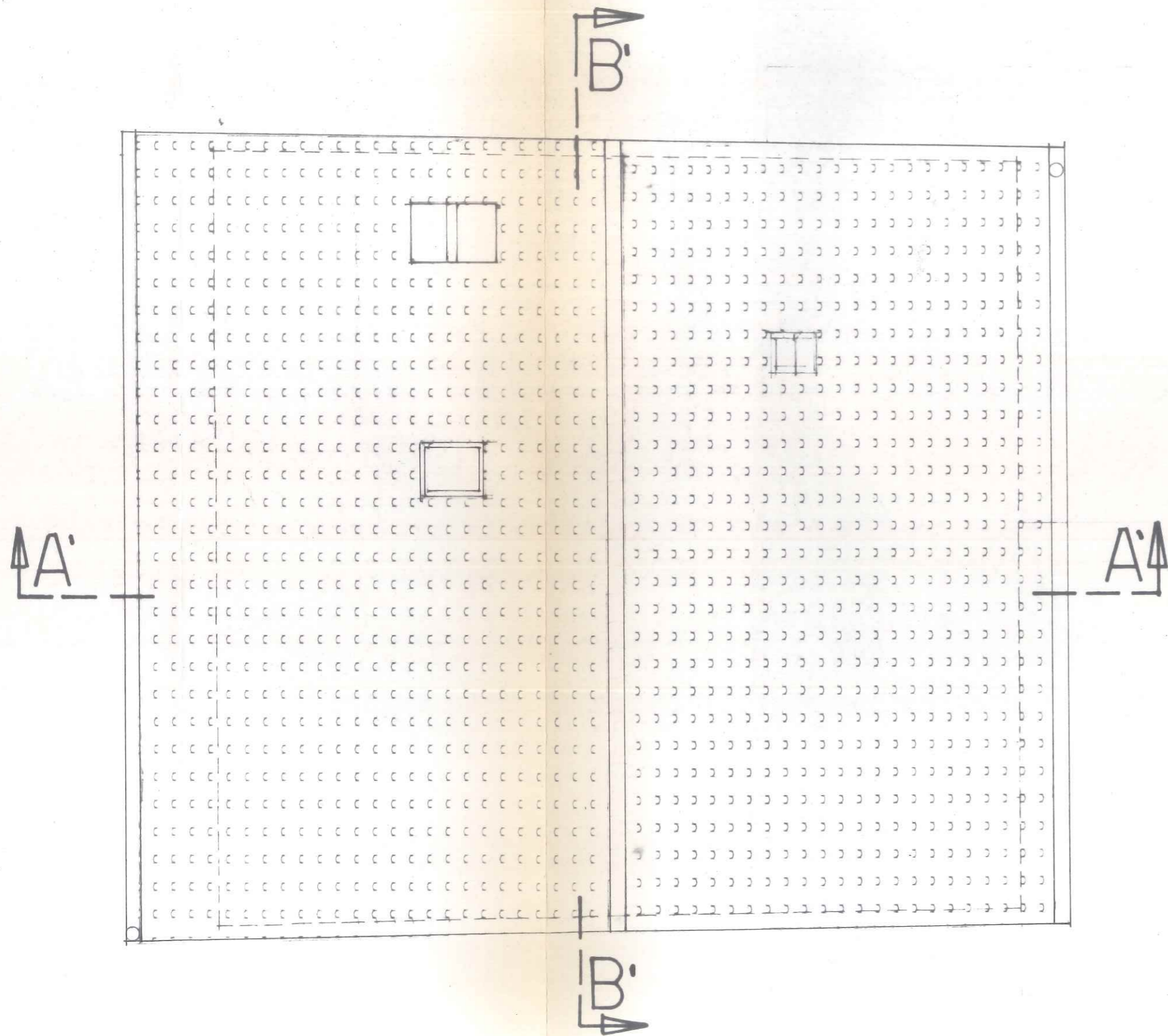
B-B

C12

A-A

A-A

B-B



ICNOGRAFIA DEL TETTO